



Karte Nr. 1 der Satzung

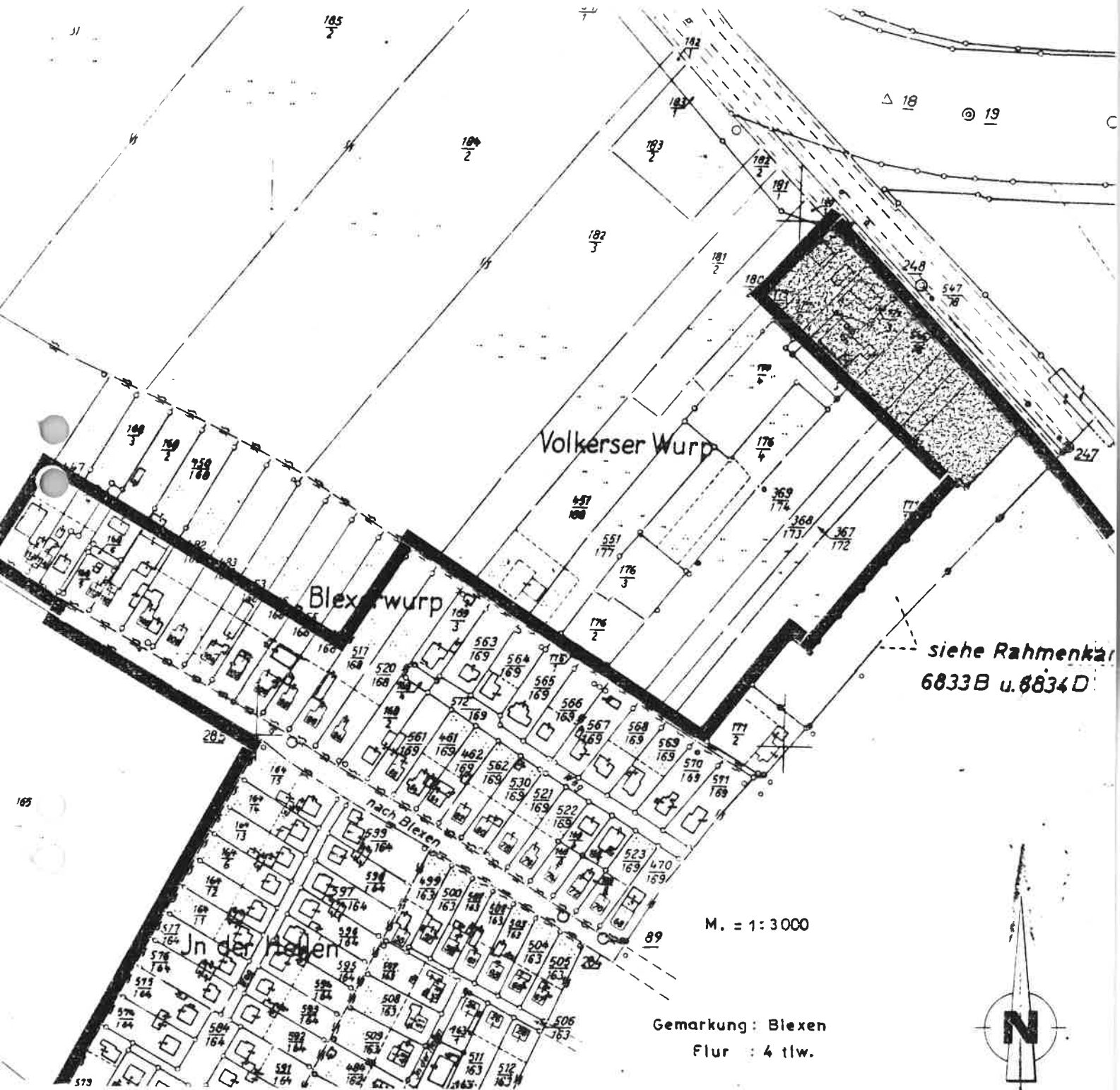
über die Festlegung der Grenzen eines Teiles der im Zusammenhang bebauten
Ortsteile der Stadt Nordenham.





-  Grenze des Geltungsbereiches des im Zusammenhang bebauten Ortsteiles
-  Geltungsbereich rechtsverbindlicher Bebauungspläne

Karte Nr. 1 A

der Satzung über die Festlegung der Grenzen eines Teiles der im Zusammenhang bebauten Ortsteile der Stadt Nordenham



-  = Grenze des Geltungsbereiches der Satzung
-  = Erweiterungsbereich

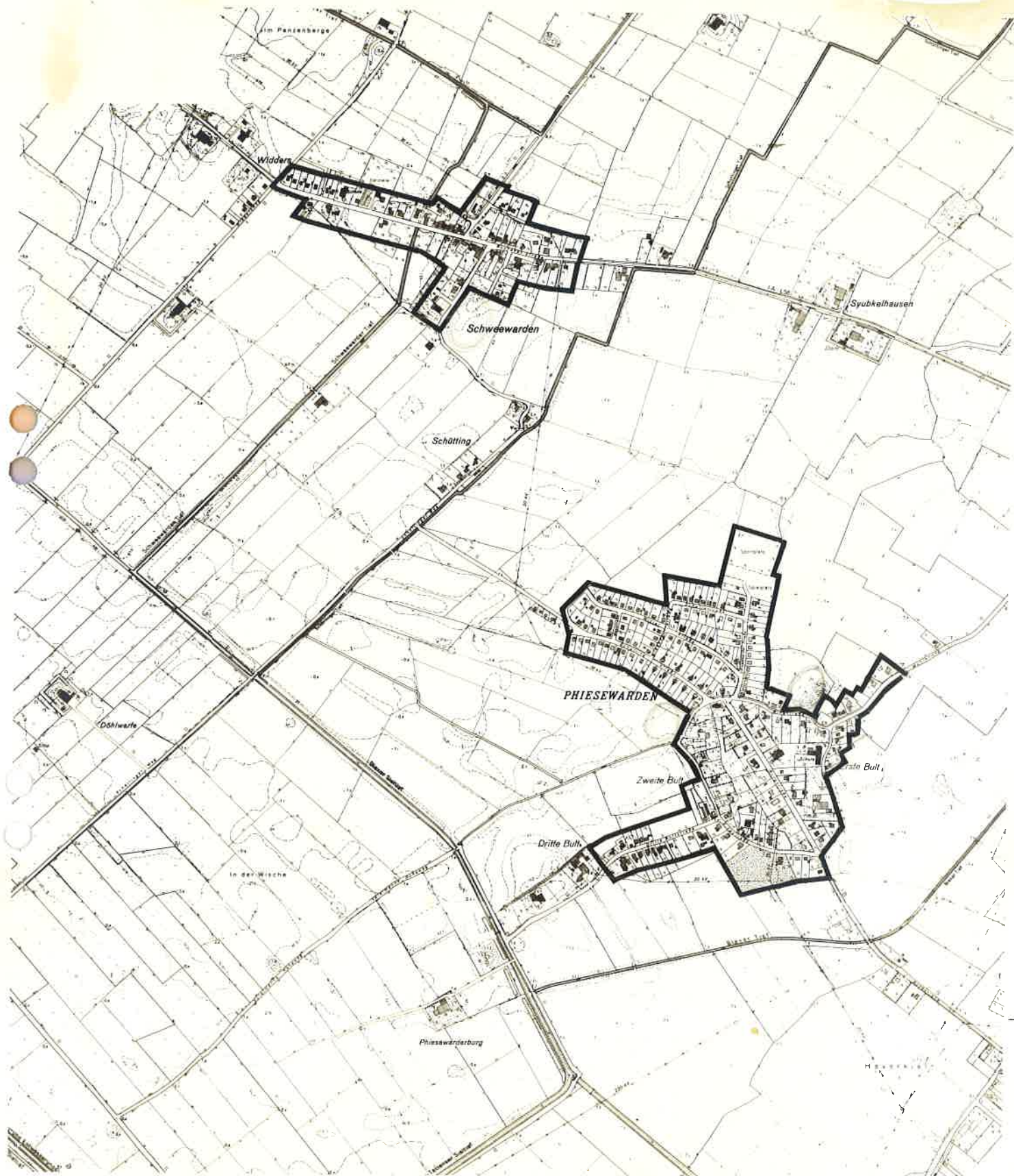
Nordenham den



Bürgermeister

Stadtdirektor

Karte Nr. 2
der
Satzung

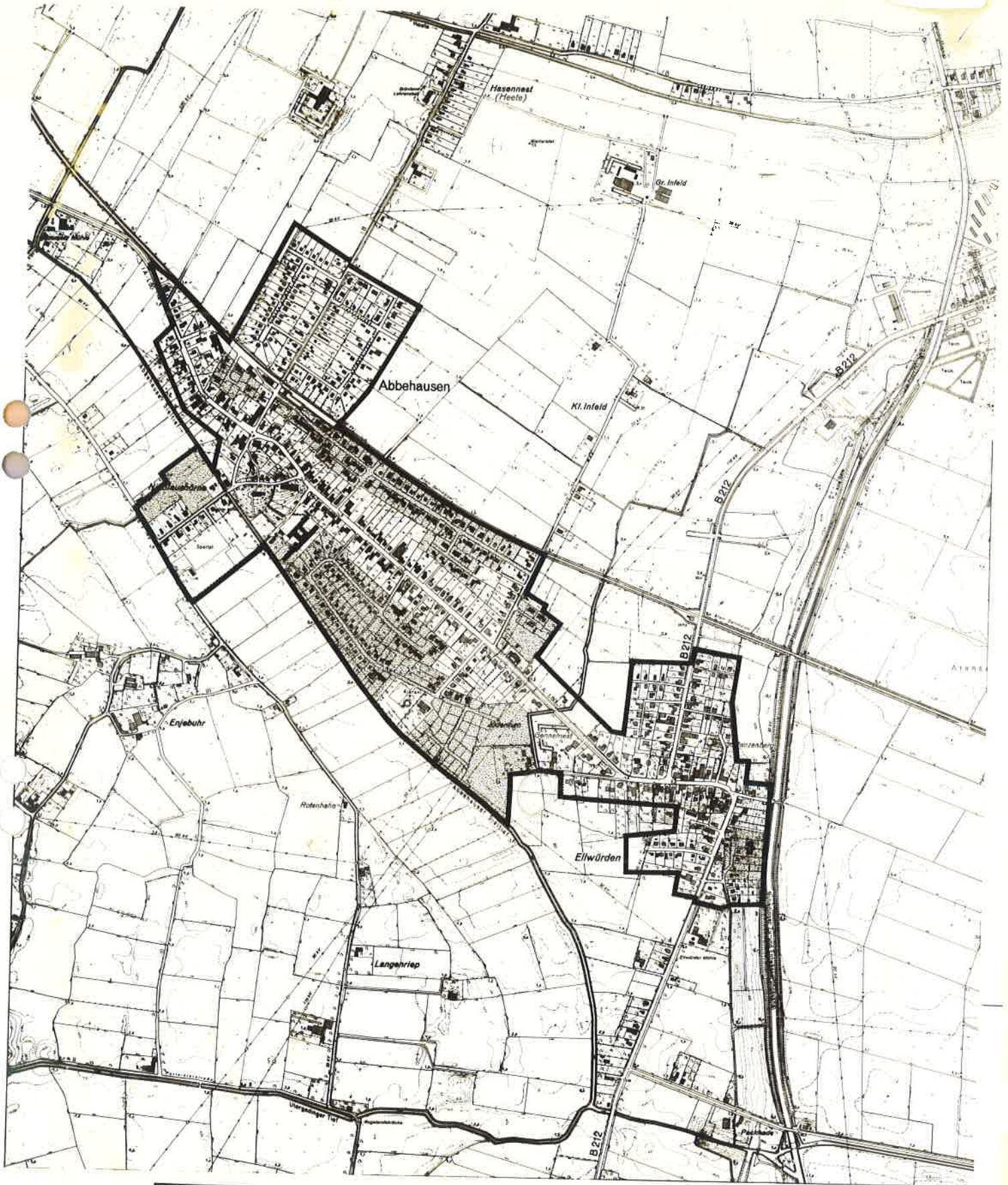
über die Festlegung der Grenzen eines Teiles der im Zusammenhang bebauten
Ortsteile der Stadt Nordenham.



 Grenze des Geltungsbereiches der im Zusammenhang bebauten Ortsteile
 Geltungsbereich rechtsverbindlicher Bebauungspläne

Karte Nr.3 der Satzung

über die Festlegung der Grenzen eines Teiles der im Zusammenhang bebauten
Ortsteile der Stadt Nordenham.

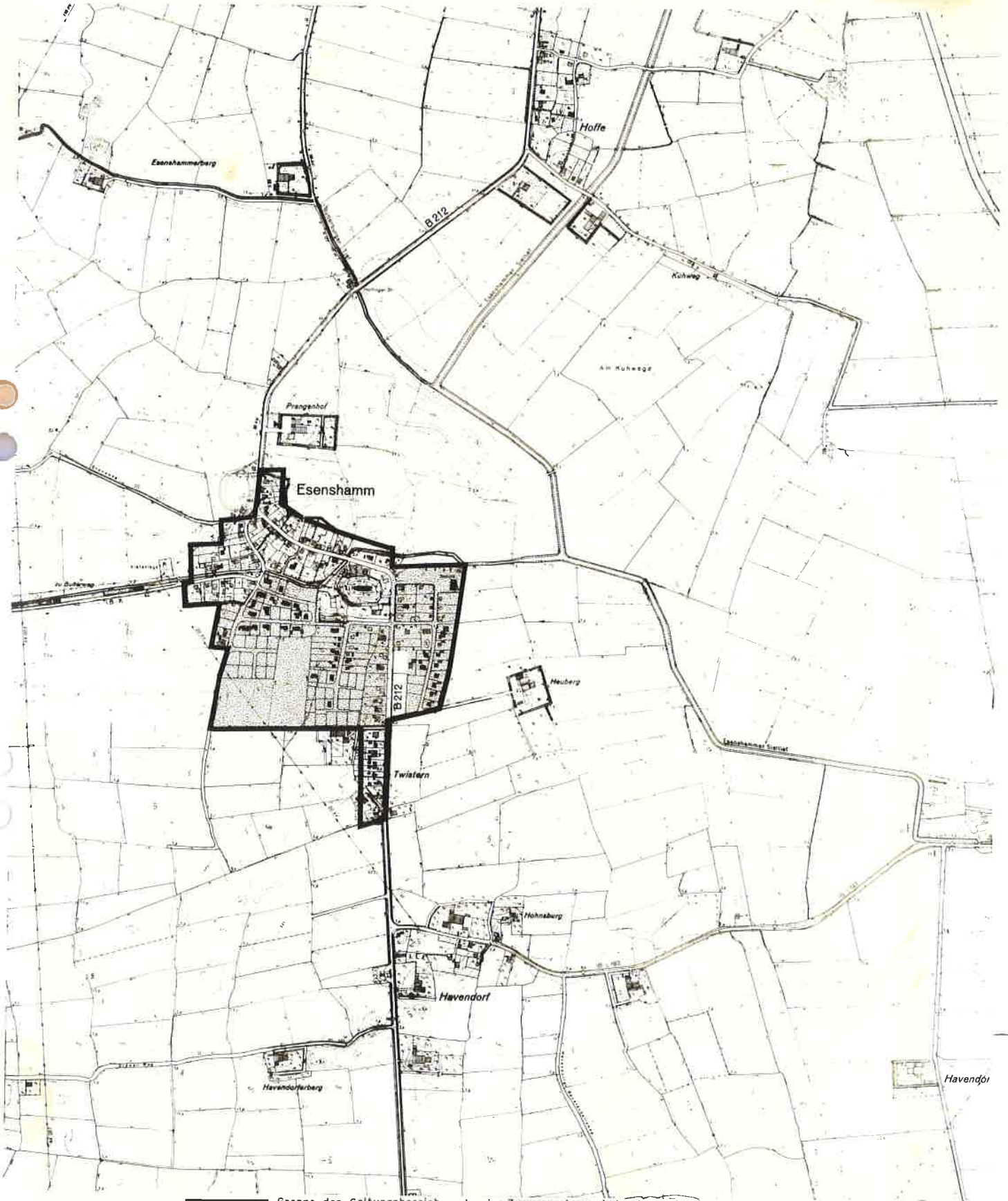


Grenze des Geltungsbereiches des im Zusammenhang bebauten Ortsteiles

Geltungsbereich rechtsverbindlicher Bebauungspläne

Karte Nr. 4 der Satzung

über die Festlegung der Grenzen eines Teiles der im Zusammenhang bebauten Ortsteile der Stadt Nordenham.



— Grenze des Geltungsbereiches des im Zusammenhang bebauten Ortsteiles
Geltungsbereich rechtsverbindlicher Bebauungspläne

Bürgermeister

Nordenham, den 5. 6. 1978

Stadtdirektor