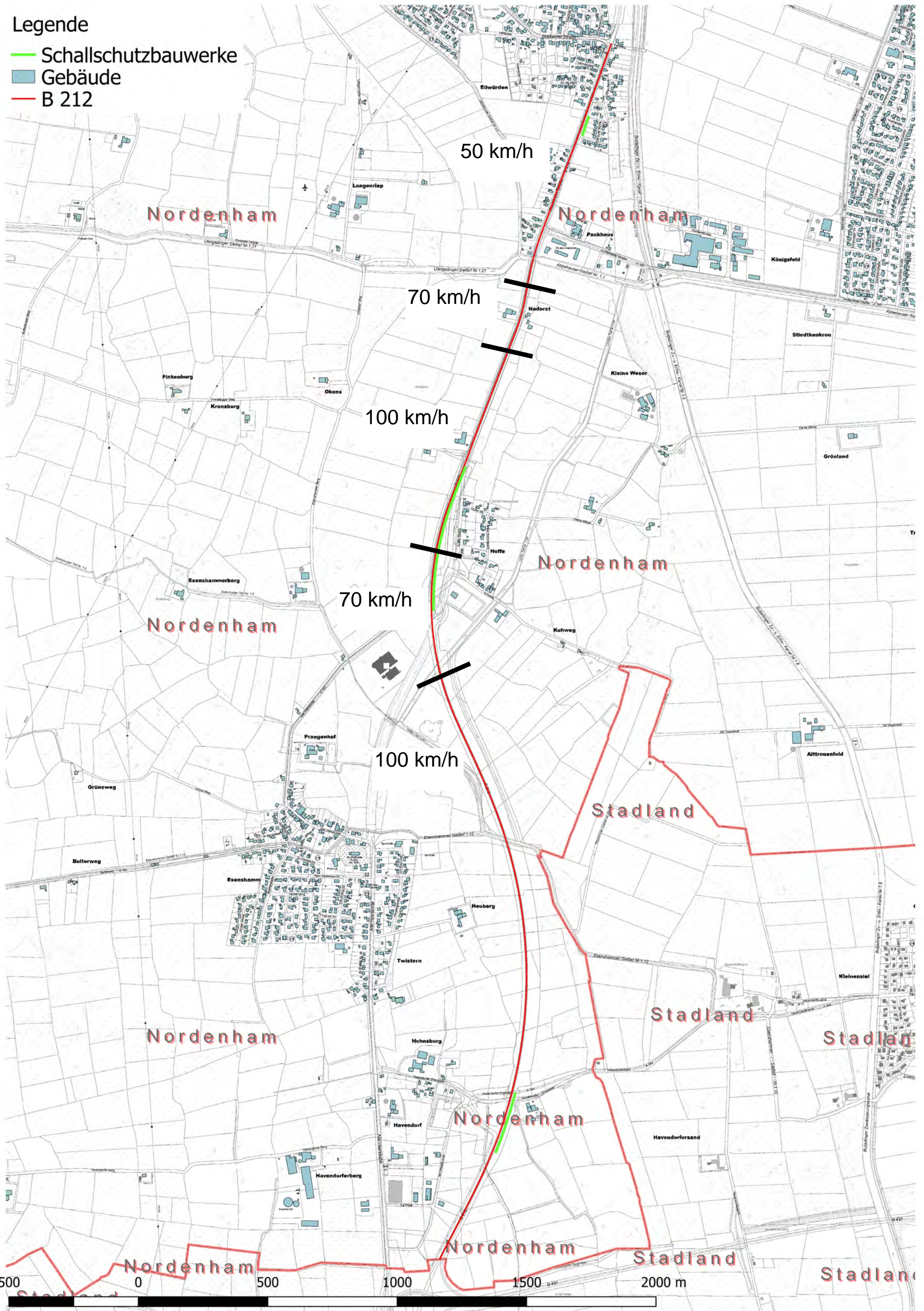


Legende

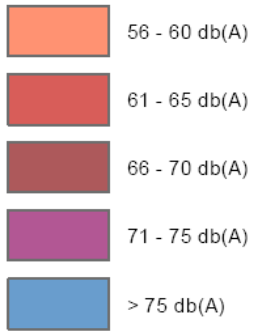
-  Schallschutzbauwerke
-  Gebäude
-  B 212



Legende

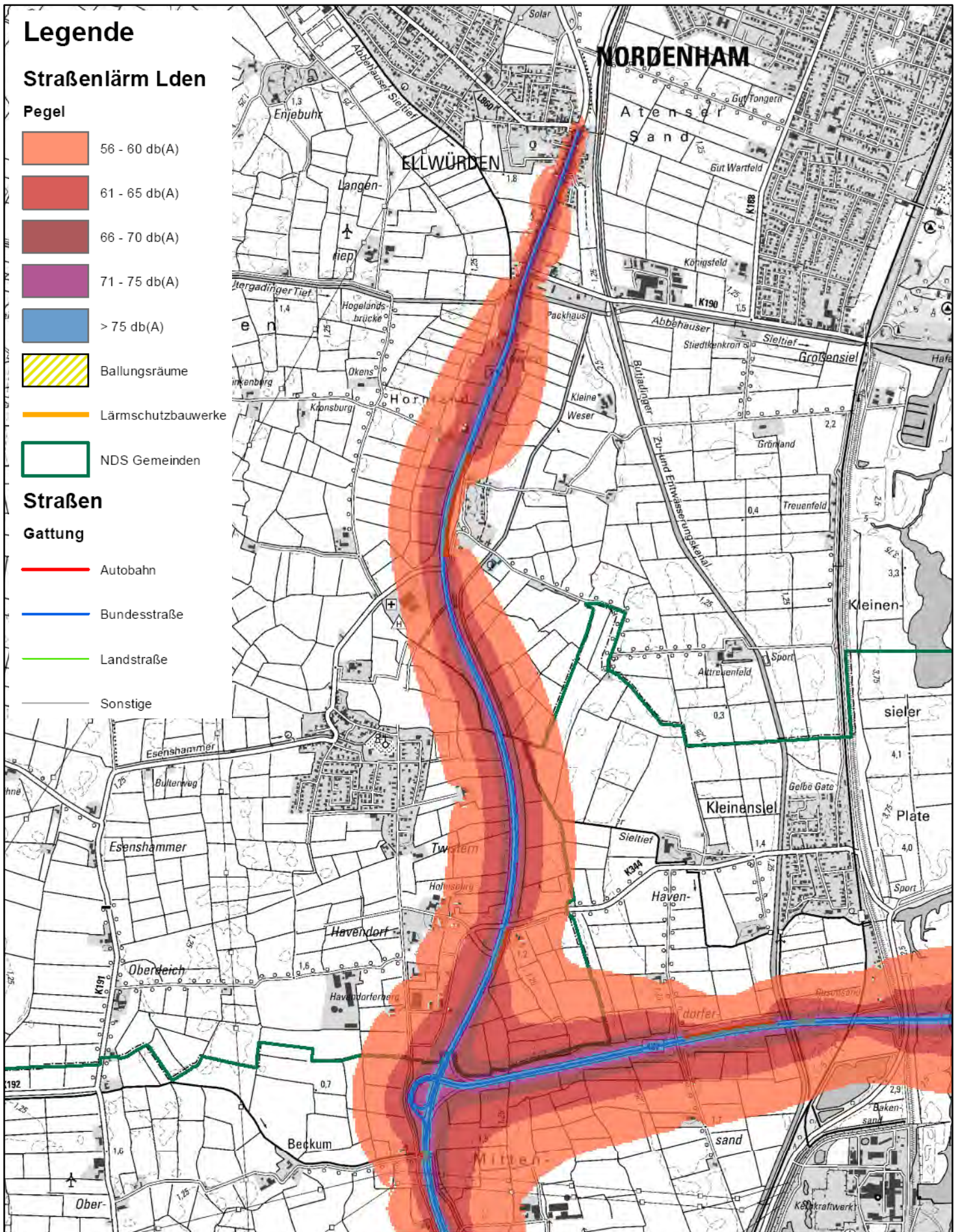
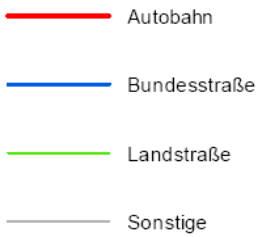
Straßenlärm Lden

Pegel



Straßen

Gattung



Quelle: Auszug aus den Geobasisdaten des Landesamtes für Geoinformation und Landesvermessung Niedersachsen.

© 2018



NI Umweltkarten

Maßstab: 1:25.000



Niedersächsisches Ministerium für Umwelt, Energie, Bauen und Klimaschutz

Legende

Straßenlärm Ln

Pegel

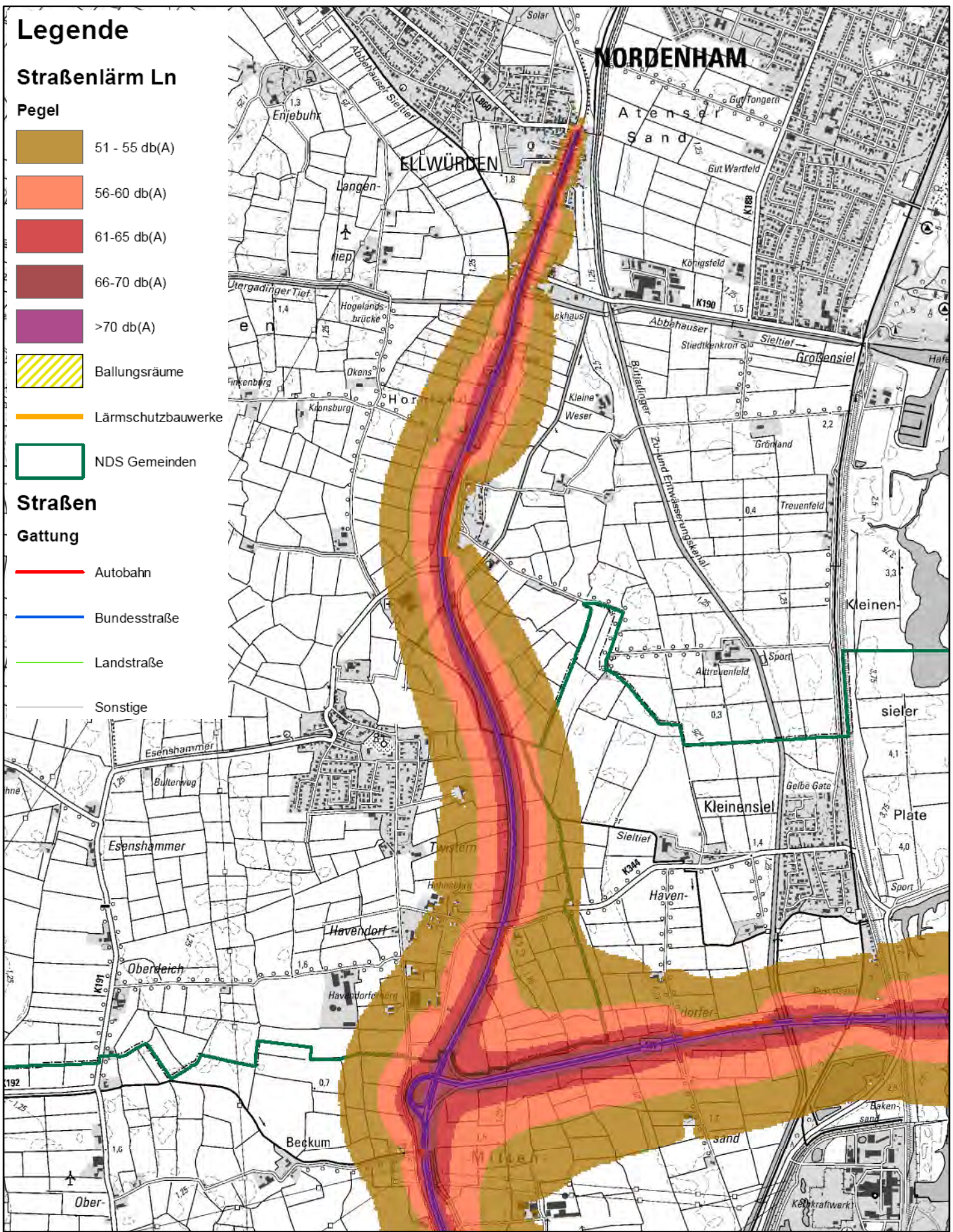
- 51 - 55 db(A)
- 56-60 db(A)
- 61-65 db(A)
- 66-70 db(A)
- >70 db(A)

- Ballungsräume
- Lärmschutzbauwerke
- NDS Gemeinden

Straßen

Gattung

- Autobahn
- Bundesstraße
- Landstraße
- Sonstige



Quelle: Auszug aus den Geobasisdaten des Landesamtes für Geoinformation und Landesvermessung Niedersachsen.

© 2018 LGLN

NI Umweltkarten

Maßstab: 1:25.000

Niedersächsisches Ministerium für Umwelt, Energie, Bauen und Klimaschutz