

1. Änderung des Bebauungsplanes Nr. 3 der ehem. Gemeinde Abbehausen

PLANZEICHENERKLÄRUNG

ART UND MASS DER BAULICHEN NUTZUNG	
WA	ALLGEMEINES WOHNGEBIET
I	ZAHL DER VOLLGESCHOSSE (ZWINGEND)
GRZ	GRUNDFLÄCHENZAHL
GFZ	GESCHOSSFLÄCHENZAHL

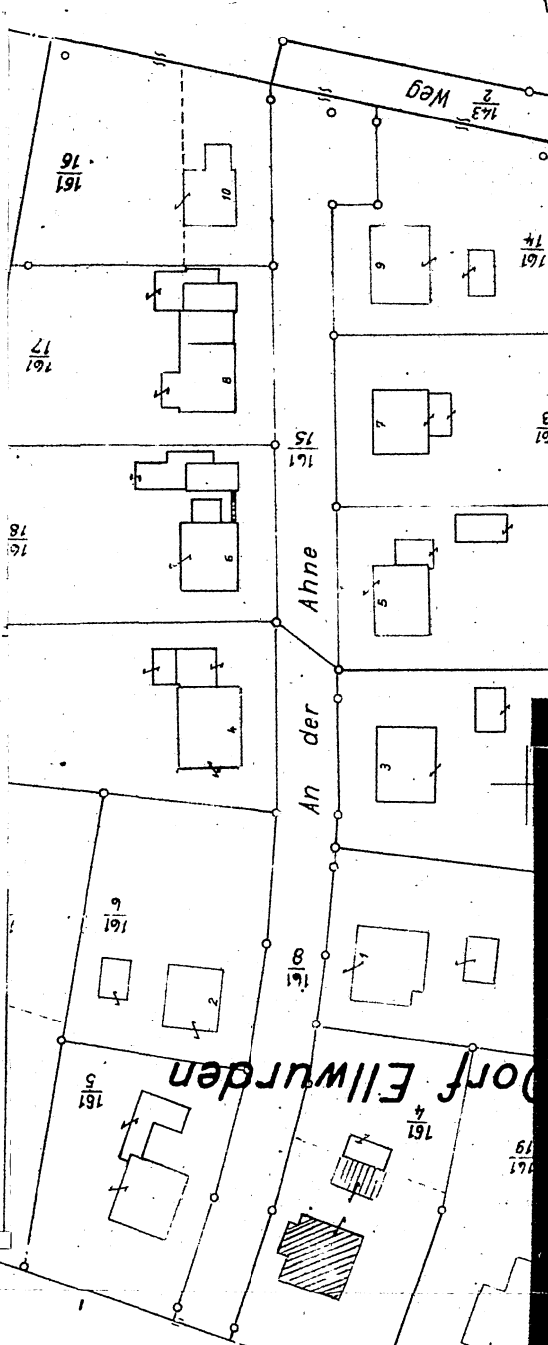
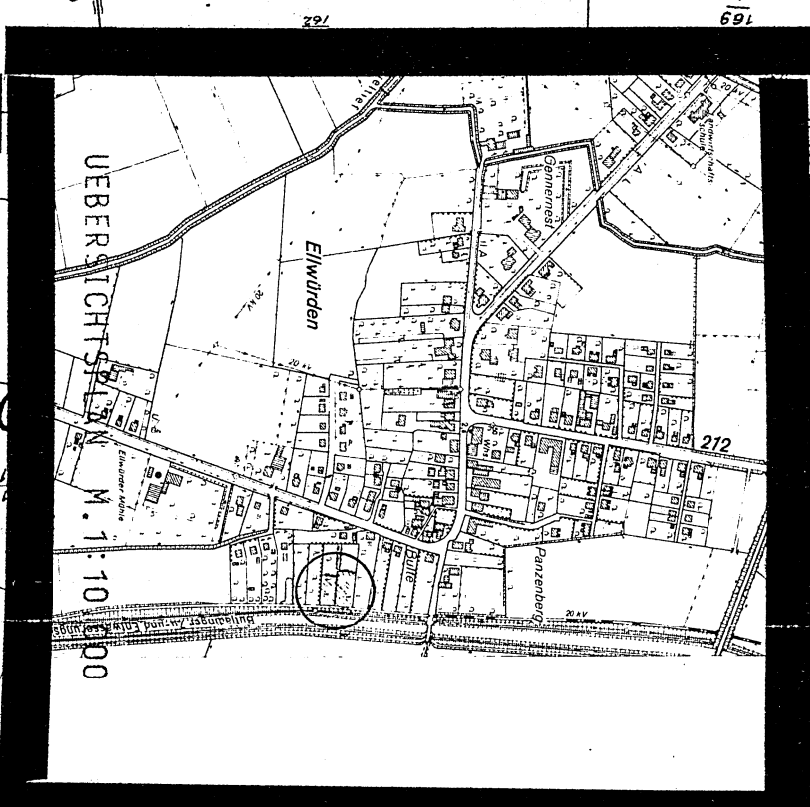
BAUWEISE, BAULINIEN, BAUGRENZEN	
0	OFFENE BAUWEISE
---	BAULINIE
- - - - -	BAUGRENZE
— — — — —	GRENZE DES RAUMLICHEN GELTUNGSBEREICHES DER ÄNDERUNG
— — — — —	FLURSTUECKSGRENZE (VORHANDEN)

SONSTIGE DARSTELLUNGEN UND FESTSETZUNGEN

	SYMBOL HAUSGRUNDRISS (GEPLANT ALS VORSCHLAG)
	GEBÄUDE (VORHANDEN)
	FLÄCHE FUER GARAGEN UND NEBENGEBAUDE

Bestandteil der Satzung zur 1. Änderung der Satzung der Stadt Nordenham betreffend den Bebauungsplan Nr. 3 der ehemaligen Gemeinde Abbehausen vom 11.9.1975


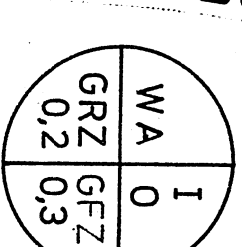
1. Änderung des Bebauungsplanes Nr. 3 der ehem. Gemeinde Abbehausen



Der Rat der Stadt Nordenham hat den Bebauungsplan in seiner Sitzung am 11.9.75 nach Prüfung der fristgemäß vorgebrachten Bedenken und Anregungen gemäß § 10 BBAUG als Satzung beschlossen.
Nordenham, den 28.1.1976

Die Genehmigung sowie Ort und Zeit der Auslegung des Bebauungsplans sind entspr. d. VO über die öffentl. Bekanntmachung von Satzungen vom 20.12.1971 - Nds. GVBl. S. 379 - am 21.11.75 bekannt gemacht worden.
Der Bebauungsplan ist damit am 21.11.75 rechtswirksam geworden.
Nordenham, den 28.1.1976

AUF DIE BEKANNTM. IM AMTSBL. LDB. NR. 25 V. 24.6.77 (PAR. 55A BBAUG) WIRD HINGEW.



Bürgermeister
Stadtdirektor

(L.S.)

Flur 70
(409,70)

STADTBAUAMT
NORDENHAM
STADTBAURAT