


BEBAUUNGSPLAN  
BLEXERSANDER-STRASSE  
STADT NORDENHAM LANDKREIS WERBEMÜNSTER

PLANZEICHNUNG NR.XII

M. 1:1000

Anlage zur Satzung  
betreffend den Bebauungsplan XII der Stadt  
Nordenham für ein  
Gebiet an der Blexersander Straße vom  
23. September 1966



Brake, den 22.2.1965

Dieser Plan ist in die Örtlichkeit  
übertragbar.

Katasteramt Brake

Verm. Oberrat

Diese Karte ist im Bereich der  
Einfassung (---) für Planungs-  
arbeiten, jedoch nicht zum Ermitteln  
von Absteckmaßen und nicht für  
Umlegungszwecke geeignet.

KATASTERAMT BRAKE, den 4

ATTENTLICH VERBODEN  
SCHAFFNER WACHT  
Gemäss § 11 des Bundesbaugesetzes  
v. 23. Juni 1962 (BGBL. I S. 341) GEMÄSS  
VERORDNUNG VOM 24. 11. 62  
DER PRÄSIDENT DER VERW. BEZIRKS  
NORDENHAM DEN 28. 01. 1965



GENEHMIGT  
NACH § 11 DES BUNDESBAUGESETZES  
V. 23. JUNI 1962 (BGBL. I S. 341) GEMÄSS  
VERORDNUNG VOM 24. 11. 62  
DER PRÄSIDENT DER VERW. BEZIRKS  
NORDENHAM DEN 24. 1. 1967  
Im Auftrag


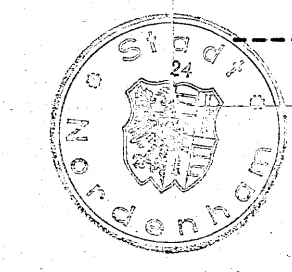
Dr. Ing. Herde



LEGENDE

- Geltungsbereich
- Bauflur-Satzung
- Baulinie
- Baugrenze
- Strassenlinie
- WA - Allgemeines Wohngebiet
- A - Ausnahmen u. Satzung
- I - Zahl der Vollgeschosse, zwingend
- offen - Bauweise
- GFZ - Geschosflächenzahl
- GRZ - Grundflächenzahl
- Grundstücksgrenze aufgehoben, als Vorschlag
- vorhanden
- geplant, als Vorschlag
- Symbol Hausgrundrisse, als Vorschlag, Firststrichung bindend
- Vorhandene Gebäude
- Fläche für freist. Ställe und Nebengebäude sowie Garagen
- K - Kinderspielfeld
- Ell-Freileitung, aufgehoben
- , geplant - bis zur Verlegung eines Erdkabels, Schutzabstände sind einzuhalten.

AUF DIE BEKANNTM. IM AMTSBL.  
OLDB. NR. 25 V. 24. 6. 77 (PAR.  
155A BBAUG) WIRD HINGEW.



Stadtkämmerer  
Bürgermeister  
Stadtkämmerer

Dieser Plan ist ein Bestandteil der Satzung vom 23.9.1966 der Stadt Nordenham