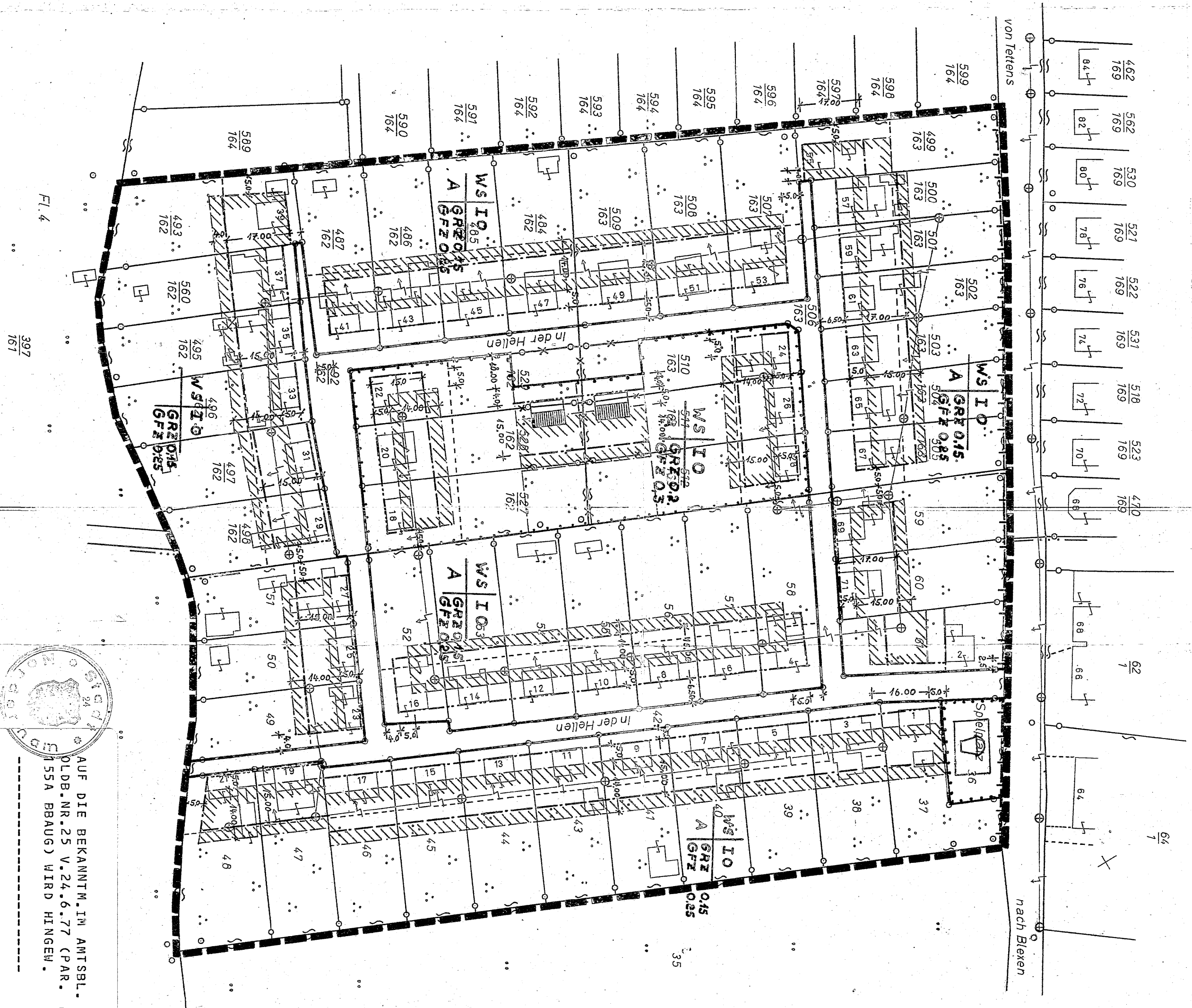
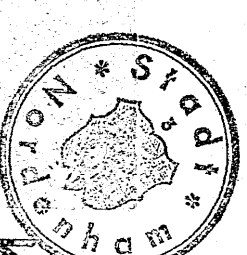


Bebauungsplan




















Maßstab 1:1000




Kreis Wesermarsch
Gemeinde Nordenham
Gemarkung Blexen
Flur 4 u. 5 llw.

PLANZEICHNUNG NR. XI. IN DER HELLEN

LEGENDE

-  GELTUNGSBEREICH (BAULAND)
-  BAULINIE
-  BAUGRENZE
-  STRASSENBEGRENZUNGSLINIE
-  KLEINSIEDLUNGSGEBIET
-  AUSNAHMEN SIEHE SATZUNG
-  VOLLGESCHOSSE
-  BAUWEISE
-  GRUNDFLÄCHENZAHL
-  GESCHOSSFLÄCHENZAHL
-  GRUNDSTÜCKSGRENZE
-  VORH.
-  AUFGEH. ALS VORSCHLAG
-  GEPL.
-  VORH. GEBÄUDE
-  FLÄCHE F. FREIST. STÄLLE, NEBENGEBÄUDE, GARAGEN
-  KINDERSPIELPLATZ
-  ABGRENZUNG V. GEBIETEN MIT VERSCH. MASS DER BAULICHEN NUTZUNG
-  ZUWEGUNGSVERBOT

Geändert durch Beschluß des Rates vom 3. 10. 79 - 10. 9. 81 und 15. 11. 83

<p>Dieser Kartenausschnitt ist als Planungsunterlage geeignet.</p> <p>Bräule den Katasteramt</p> <p>Verm. Obertrakt</p>	<p>Aufgestellt</p> <p>GEMÄSS § 2(1) BBAUG. V. 23.6.1960 (BGBl. S.341)</p> <p>STADT NORDENHAM Stadtbauamt i.V.</p> <p>SADBAURAT Nordenham den 23.6.66</p>	<p>Beschlossen:</p> <p>gem § 6 u.40 der Nieders. Gemeindeordnung in der zur Zeit gültigen Fassung in Verbindung mit § 10 des B.B.G. vom 23. Juni 1961 (B.G.B. II, S.341) und der Verordnung über die bauliche Nutzung der Grundstücke (Baunutzungsverordnung) vom 28.6.1962 (B.G.B. I, S.429) in der Sitzung des Rates der Stadt Nordenham am 23.9.1966</p> <p>i.V.</p> <p>Bürgermeister Stadtkämmerer</p>	<p>Hat ausgelegt:</p> <p>gem. § 2(1) des B.B.G. vom 23.6.1960 (B.G.B. S.341) in der Zeit vom 28.3.66 bis 28.4.66</p> <p>i.V.</p> <p>Stadtkämmerer</p>	<p>Genehmigt:</p> <p>GENEHMIGT</p> <p>NACH § 11 DES BAUNUTZUNGSVERORDNUNGS V. 23. JUNI 1961 (B.G.B. II, S. 341) UND DER VERORDNUNG ÜBER DIE BAULICHE NUTZUNG DER GRUNDSTÜCKE VOM 28. JUNI 1962 (B.G.B. I, S. 429) ÜBERWACHUNG DER BAUWEISE</p> <p>gez. D. H. Hilde</p>	<p>Bekanntgemacht:</p> <p>am 8. 3. 1967</p> <p>Neuchmals ausgelegt in der Zeit vom 8. 3. 1967 bis auf weiteres</p> <p>gem. § 12 des B. B. G.</p> <p>Nordenham, den 23. 01. 1966</p> <p>i.V.</p> <p>STADTBÄURAT</p>	<p>Die Übertragbarkeit des Plans in die Ortschaft wird beschränkt</p> <p>Bräule den Katasteramt</p> <p>Verm. Obertrakt</p>
---	---	--	---	---	--	--

